Trilce
ACADEMIA

¡Tu mejor opción!

Curso:
GEOGRAFÍA

Tema:
RELIEVE PERUANO II (ANDINO)

Ciclo:
ANUAL SAN MARCOS

Semana:
13

REGIÓN ANDINA

SIERRA

385 564 Km²

30%

- La región andina es la región montañosa que se extiende desde la frontera con Ecuador hasta la frontera con Bolivia y Chile,
- Se eleva desde los 500 m.s.n.m. hasta los 6768 en la vertiente occidental; para luego descender hasta los 1000 metros en la vertiente oriental.

- La **sierra** está **entre la costa y la selva**
- Está conformada por la impresionante **Cordillera de los Andes.**

Trilce ACADEMIA



Trilce
ACADEMIA

LA CORDILLERA DE LOS ANDES

- Cordillera más larga del mundo (8500 Km)
- Abarca 7 países
- Nace por el choque de placas (Sudamericana y de Nasca) hace 73 millones de años
  - Aconcagua (mayor montaña de América) 6960 m.s.n.m.
  - Ojos del Salado (mayor Volcán) 6891 m.s.n.m.

Trilce ACADEMIA

Volcán Ojos del Salado
6891 m.s.n.m.

Nevado Aconcagua
6956 m.s.n.m.

Trilce
ACADEMIA

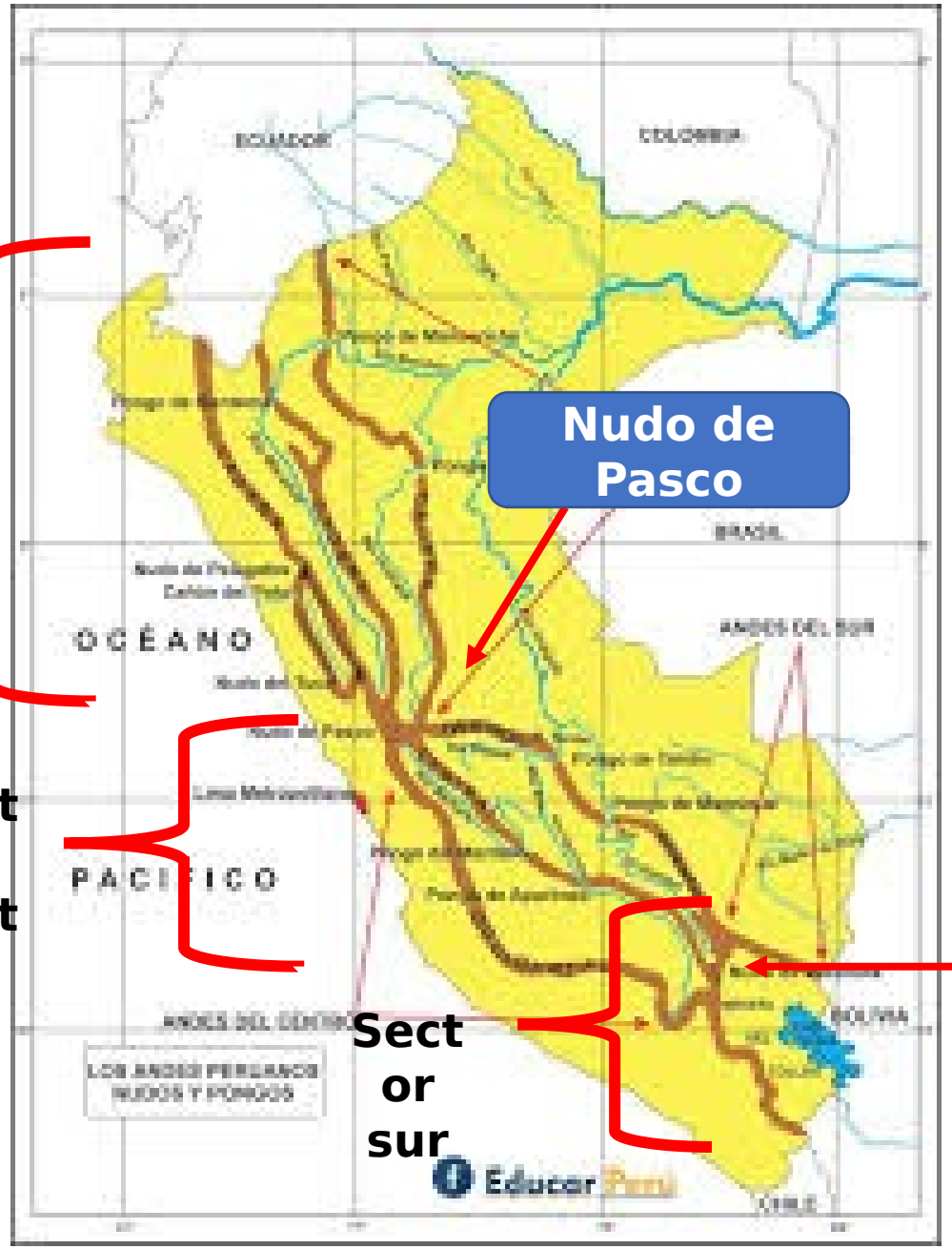

Sector norte

Sector centro

Sector sur

Nudo de Pasco

Nudo de Vilcanota

En nuestro país la cordillera de los Andes se divide en 3 grandes ramales de forma longitudinal y 3 sectores de forma transversal

La altitud de los ramales está en relación inversa de su antigüedad.

Trilce ACADEMIA

Andes septentrionales

OCCIDENTAL

- **Huancabamba (+occ)**
- **Mollepata**
- **Blanca (+alta)**
- **Huayhuash**

Trilce ACADEMIA

La inigualable cordillera Blanca

CENTRAL

- **Del Condor**
- **Yanachaga**

Trilce
ACADEMIA

ORIENTAL

- **Campanquis (+boreal)**
- **Azul**
- **Huachon**
- **(ultroriental de Contamana)**

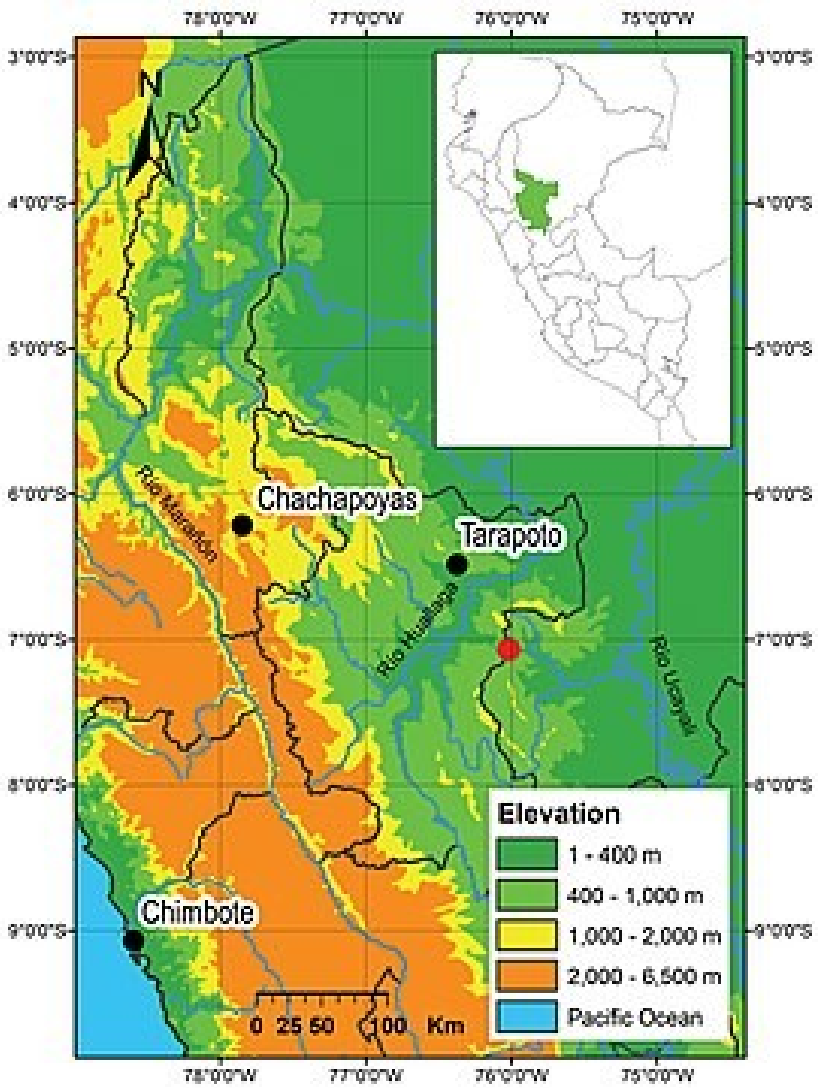

Trilce ACADEMIA

Andes centrales

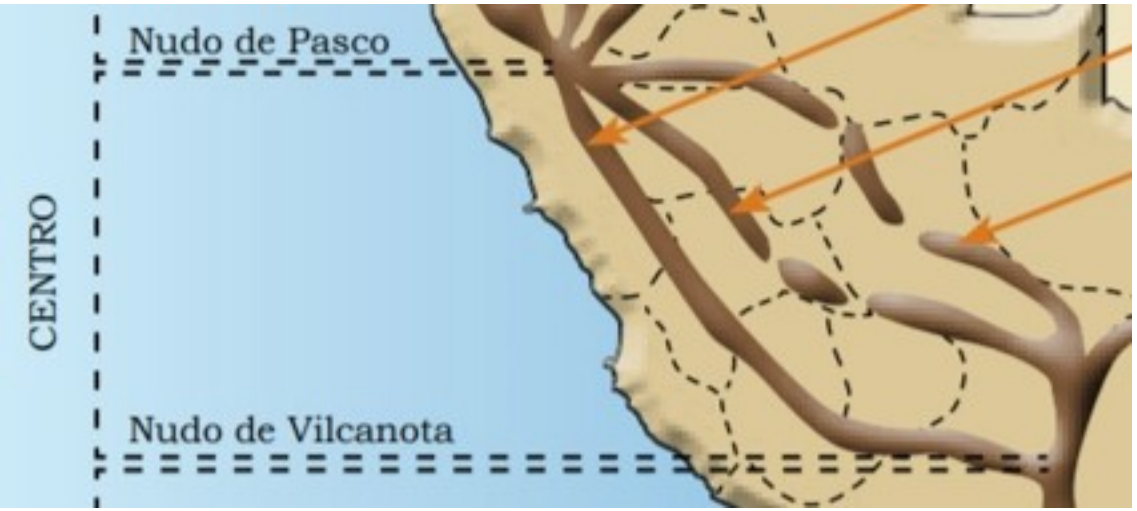

OCCIDENTAL

- **Raura**
- **La viuda**
- **Turpo**
- **Ampato**
- **Chila**

Trilce ACADEMIA

CENTRAL

- **Marcavalle**
- **Rasohuillca**
- **Vilcabamba**

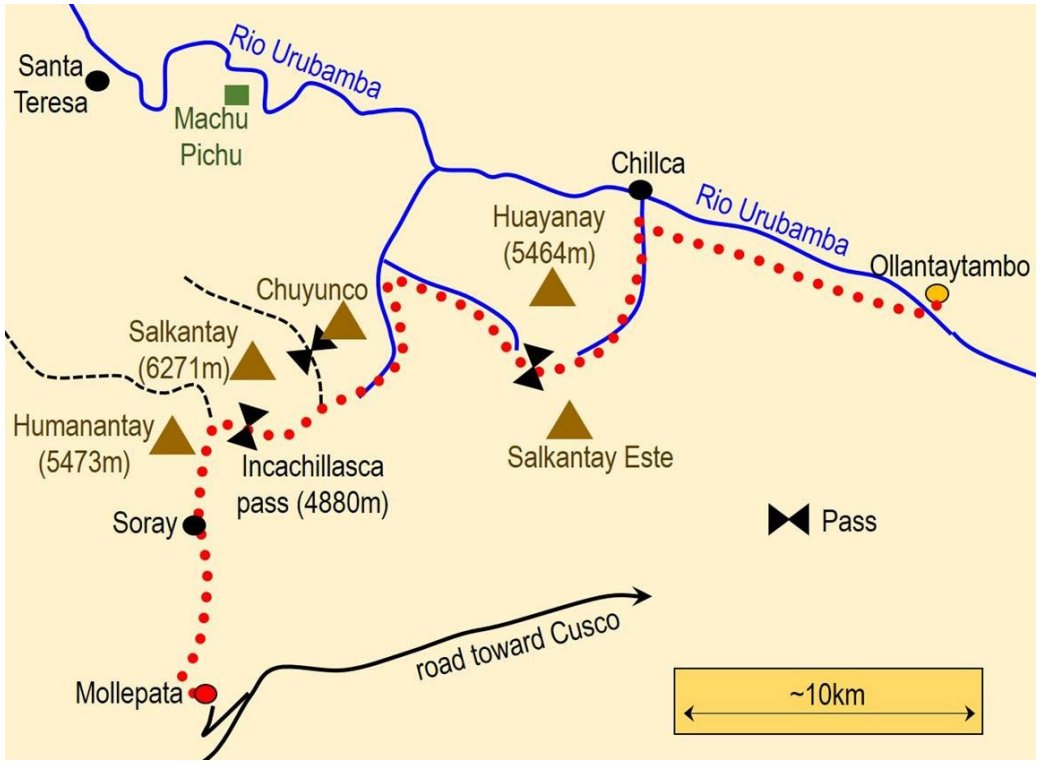

ORIENTAL

- **Cerros La Sal**
- **Vilcaconga**
- **Vilcanota (Ausangate 6372 m.s.n.m.)**

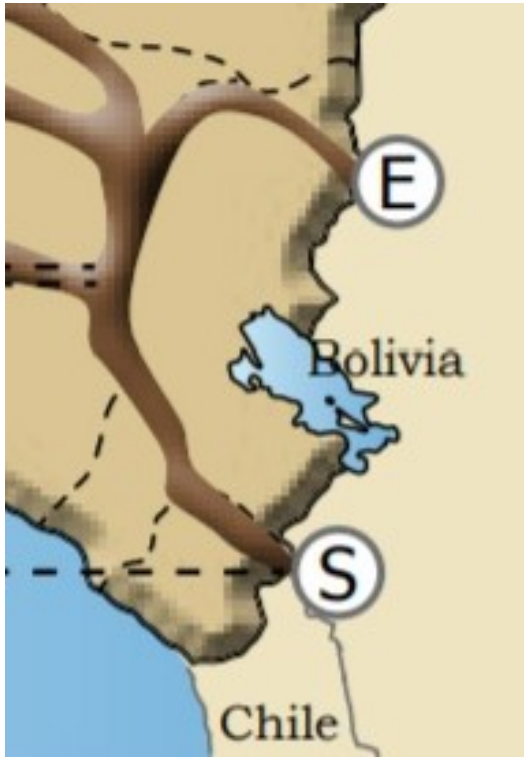

Andes meridionales

OCCIDENTAL

- **Volcanica**
- **Barroso (+austral)**

Trilce ACADEMIA

ORIENTAL

- **Sandia**
- **Carabaya**
- **Palomani (+orient)**

PRINCIPALES RELIEVES ANDINOS

montañas

Huascarán	**Ancash**
Yerupajá	Huánuco
Ausangate	Cusco
Alpamayo	**Ancash**
Pariacaca	Lima
Huaytapallana	Junín

- Orogénesis plegamiento
- Si tienen mas de 5000 metros se llama nevado
- Proporcionan paisaje y turismo
- Son reservas de agua dulce

Yerupaja

Alpamayo

Ausangate

glaciares

Glaciar
Quelccaya
(cusco)

mesetas

- Orogénesis y fallamiento
- Pastos naturales (ichu)
- Actividad ganadera

Collao	**Puno**
Bombón	**Junín**
Arrieros	Arequipa
Cutervo	Cajamarca
Conococha	Ancash
Galeras	Ayacucho
Castrovirreyna	Huancavelica

Trilce
ACADEMIA

Collao

Bombón

volcanes

- Vulcanismo (magmatismo extrusivo)
- Arequipa (más volcanes:169), Tacna, Moquegua, Cusco, Puno, Ayacucho
- Materiales de construcción, tierra fértil, paisaje

Coropuna	**Arequipa**
Misti	**Arequipa**
Ubinas	**Moquegua**
Sarasara	Ayacucho
Yucamani	Tacna
Quimsachata	Cusco
Tutupaca	Tacna

Trilce ACADEMIA

Misti

Ubinas

abras

- Degradación glaciar
- Paso montañoso
- Vías de comunicación (transporte)

Chimboya	**Cusco**
Anticona	Lima-Junín
El Gavilán	La Libertad-Cajamarca
La Raya	Cusco-Puno
Porculla	Piura
Crucero Alto	Arequipa-Puno

La Raya

Porcuya

cañones

- Degradación fluvial
- Coincide con falla geológica
- Rocas duras
- Potencial hidroeléctrico

Cotahuasi	Arequipa
Colca	**Arequipa**
Infiernillo	**Lima**
Del Pato	**Ancash**

Cotahuasi



Infiernillo

Valles interandinos

- Depósito fluvial
- Centros de concentración poblacional
- Ubicados entre cadenas andinas
- Actividades agropecuarias

Mantaro	Junín
Chota	**Cajamarca**
Santa	**Ancash**
Qosñipata	**Cusco**
Huarpa	**Ayacucho**

Trilce ACADEMIA

Valles interandinos

Huancabamba

Chota

Santa

Mantaro

Valle sagrado de los Incas

Trilce

ACADEMIA

MEJOR PREPARACIÓN A MENOR PRECIO